

## JEVY SCHVALOVANÉ

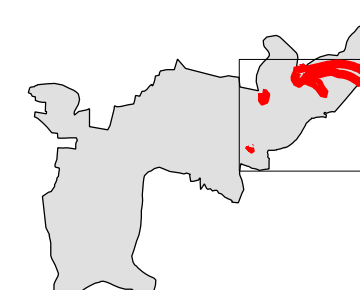
12/a

pořadové číslo změny / abecední písmeno lokality

## JEVY INFORMATIVNÍ



## HRANICE

 hranice zastavitelných ploch  
(dle ÚPO)



## Změna č.12 Územního plánu obce Boršov nad Vltavou

správní orgán, který změnu č.12 ÚPO vydal	pořizovatel
Zastupitelstvo obce Boršov nad Vltavou	Obecní úřad Boršov nad Vltavou
datum nabytí účinnosti:	oprávněná úřední osoba pořizovatele: Jiří Košan

<div> <div>urbanisticko architektonická</div> <div>  <div>PROJEKCE</div> </div> </div> <div>Boleslavova 30, tel.:387413480 370 06 ČESKÉ BUDĚJOVICE</div>	VEDOUcí PROJEKTANT: <b>ING.ARCH. Š. ŢUKALOVÁ</b>		ZODPOVĚDNÝ PROJEKTANT: <b>ING.ARCH. Š. ŢUKALOVÁ</b>		KRESLIL: <b>ING.ARCH. I.VOTŘELOVÁ</b>
	INVESTOR: <b>OBEC BORŠOV NAD VLTAVOU</b>		PŮRIZOVATEL: <b>OBECNÍ ÚŘAD BORŠOV NAD VLTAVOU</b>		
	DATUM: <b>duben 2017</b>	MĚRÍTKO: <b>1 : 5 000</b>	STUPĚŇ: <b>NÁVRH pro vydání</b>		PARÉ Č.:
	AKCE: <b>ZMĚNA Č. 12 ÚP OBCE BORŠOV NAD VLTAVOU</b>		VÝKRES:		
OBSAH: <b>výkres základního členění území</b>		<div>  </div>			